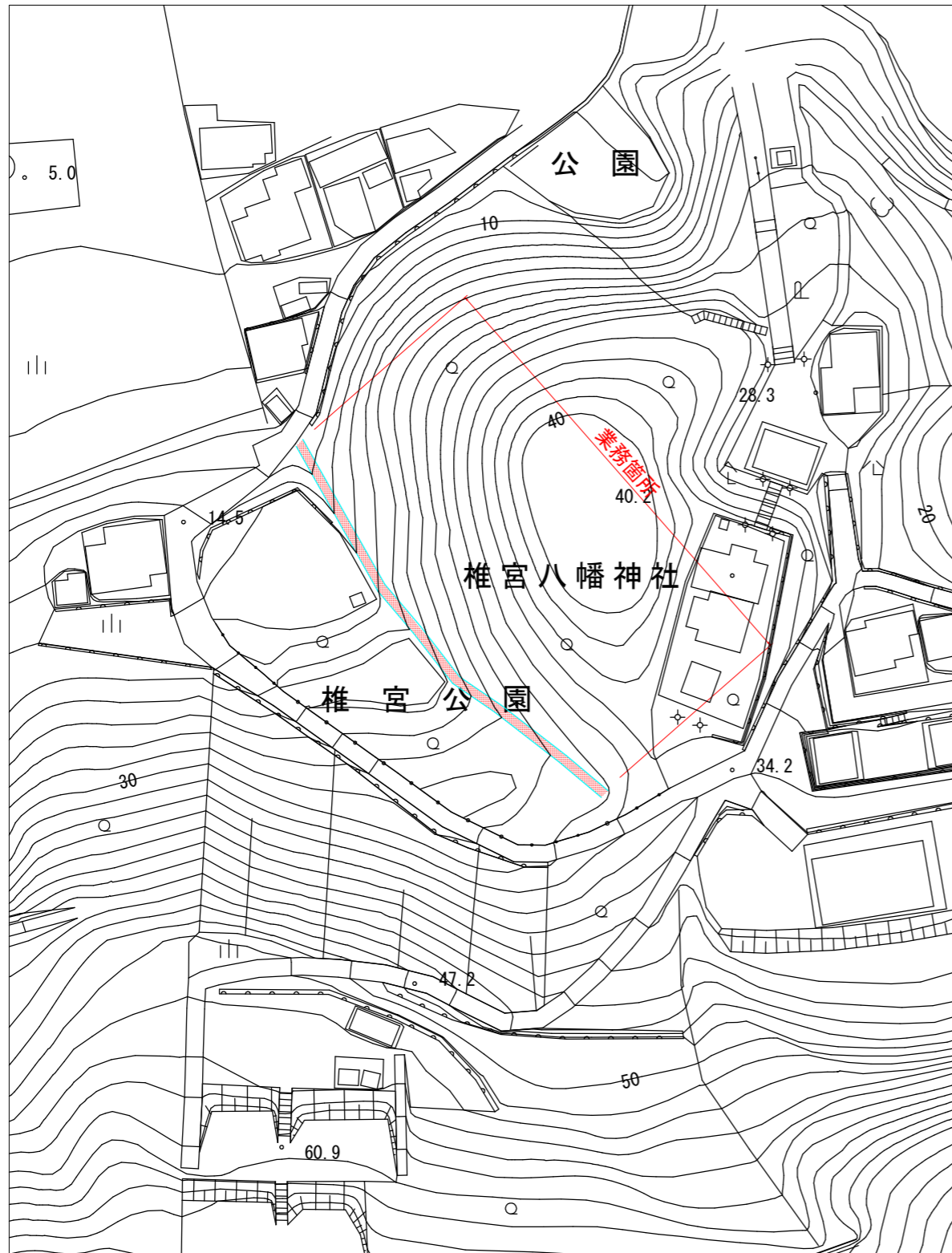
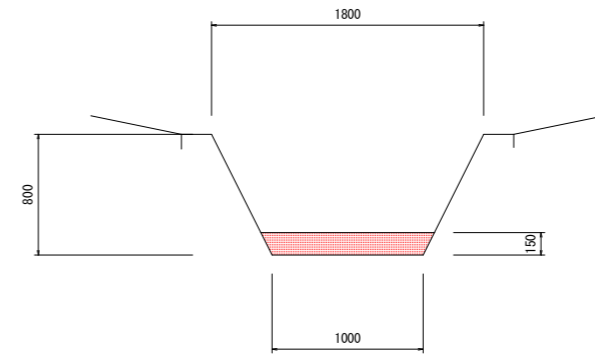


平面图



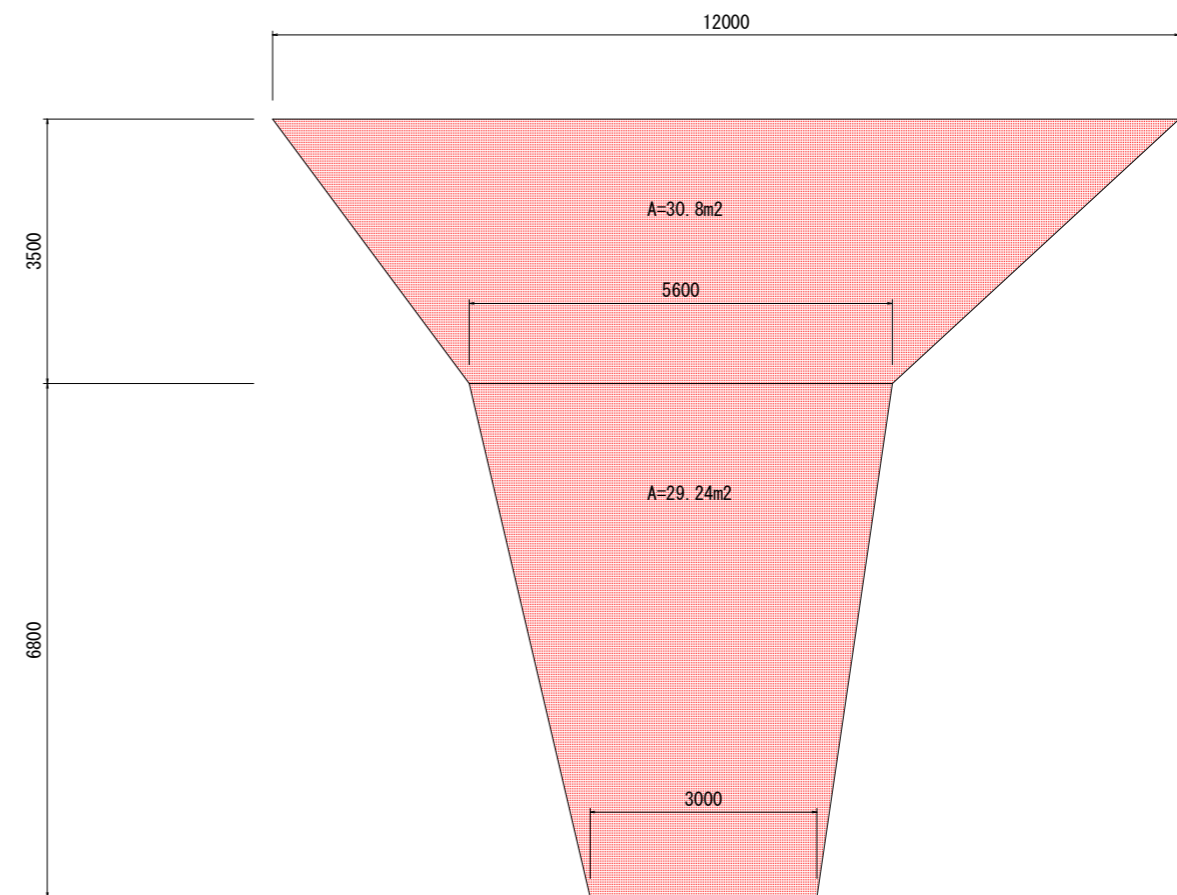
上流部掘削箇所 1:25



m当り			
種別	規格	単位	数量
掘削	土砂	m <sup>3</sup>	0.2

掘削量  $0.2\text{m}^3/\text{m} \times 23\text{m} = 4.6\text{m}^3$

下流部掘削箇所 1:25



掘削量  $(30.8\text{m}^2 + 29.24\text{m}^2) \times 0.3\text{m} = 18.01\text{m}^3$

実施設計図面

業務名	R2徳土 椎ノ宮中谷 徳・佐古山 砂防維持業務		
路線名等	椎ノ宮中谷		
業務箇所	徳島市佐古山町		
図面名	平面图・横断面		
縮尺	図示	図面番号	1 / 1
会社名			
事業者名	徳島県東部県土整備局<徳島庁舎>		